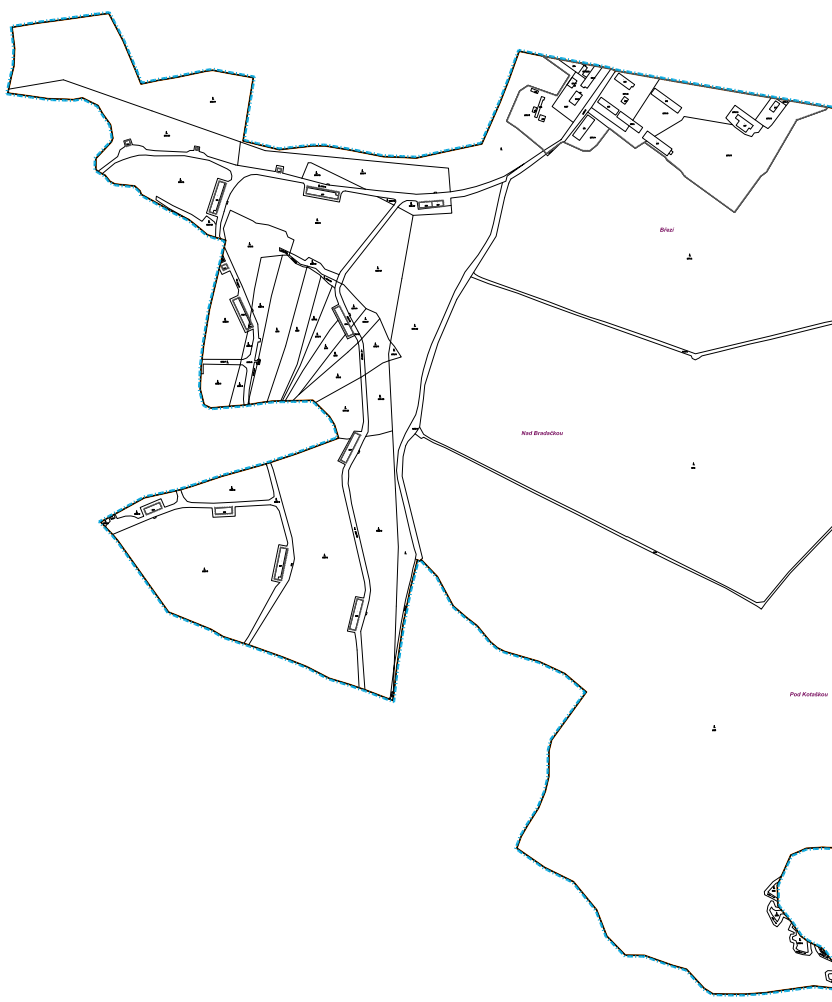
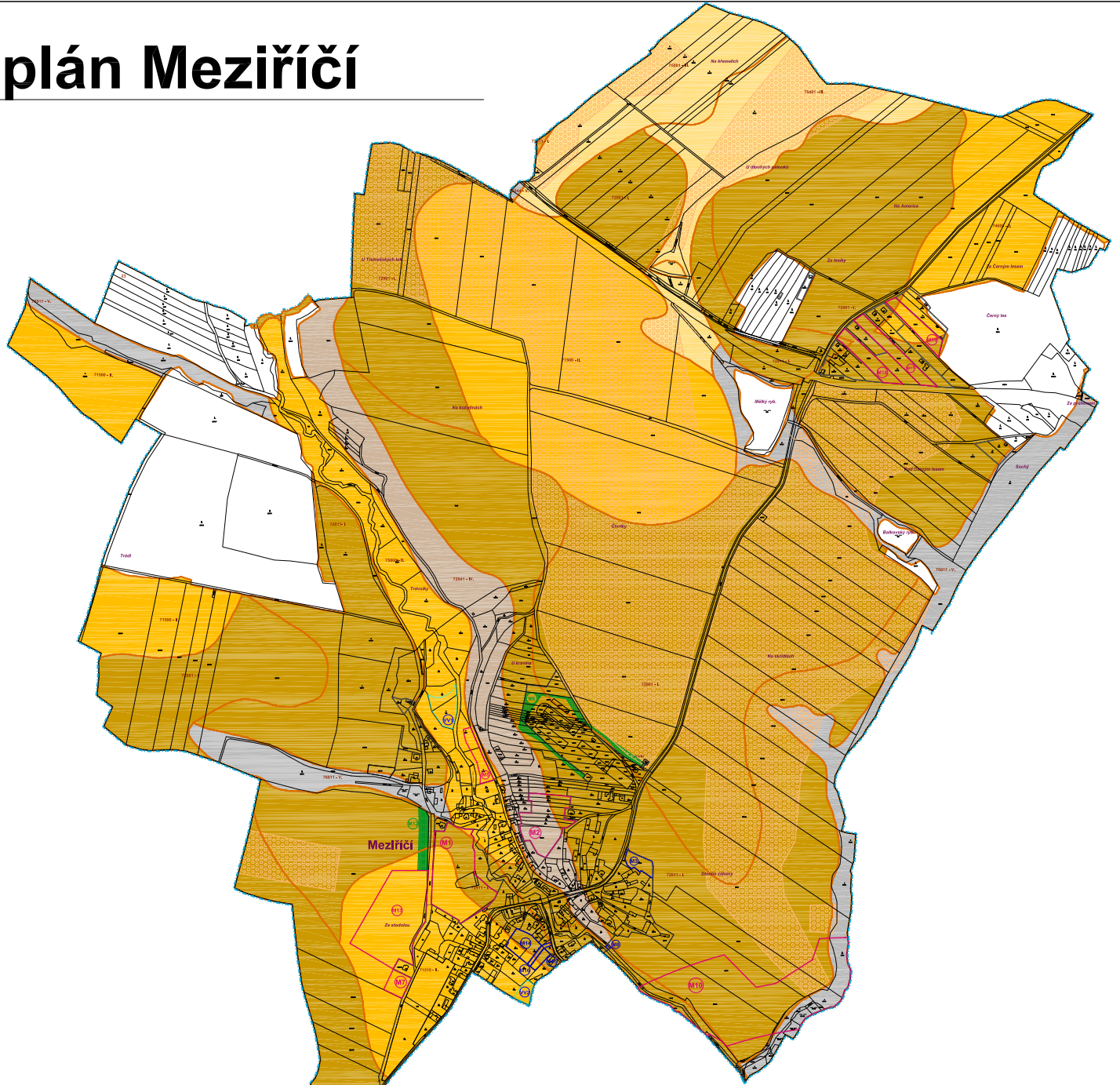
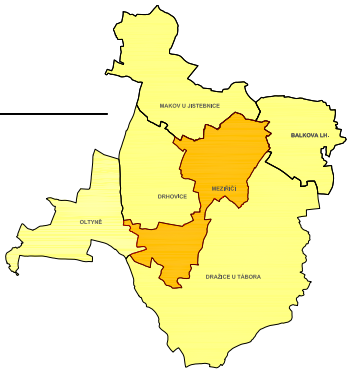


# územní plán Meziříčí



## LEGENDA

STAV	NÁVRH	
		HRANICE ŘEŠENÉHO ÚZEMÍ
		ZASTAVĚNÉ ÚZEMÍ
		ZASTAVITELNÉ PLOCHY
		PLOCHY KE ZMĚNĚ FUNKČNÍHO VYUŽITÍ ZASTAVĚNÉHO ÚZEMÍ
		VODNÍ ÚTVAR POVRCHOVÝCH, PODZEMNÍCH VOD
		SÍDELNÍ ZELEN
OCHRANA ZPF		
		HRANICE BPEJ
		KÓD BPEJ
		I. STUPEŇ OCHRANY ZPF
		II. STUPEŇ OCHRANY ZPF
		III. STUPEŇ OCHRANY ZPF
		IV. STUPEŇ OCHRANY ZPF
		V. STUPEŇ OCHRANY ZPF
		INVESTICE DO PŮDY ZA ÚCELEM ZLEPŠENÍ ÚRODNOSTI

SCHEMA	ORIENTACE	CÍLOVÉ PANE
		RAZITKO

ING. ARCH. LADISLAV KOMRSKA ARCHITEKTONICKÝ ATELIER PRAHA 4, MLADENOVŮVA 3234

NÁZEV ZAKÁZKY: ÚZEMNÍ PLÁN MEZIŘÍČÍ  
 MĚSTO ZAKÁZKA: MEZIŘÍČÍ, JIHOZÁPADNÍ VÍRAJ  
 PORADOVATEL: MĚSTSKÝ ÚŘAD TÁBOR

ZAK.Č.: 4152811  
 STUPEŇ: ÚP s VÝŠKĚ  
 DATUM: PROSINEC 2014  
 MĚŘITKO: 1 : 5000

NÁZEV VÝKRESU: CÍLOVÝ VÝKRES: **2 c**  
**VÝKRES PŘEDPOKLÁDANÝCH ZABORŮ PŮDNÍHO FONDU**