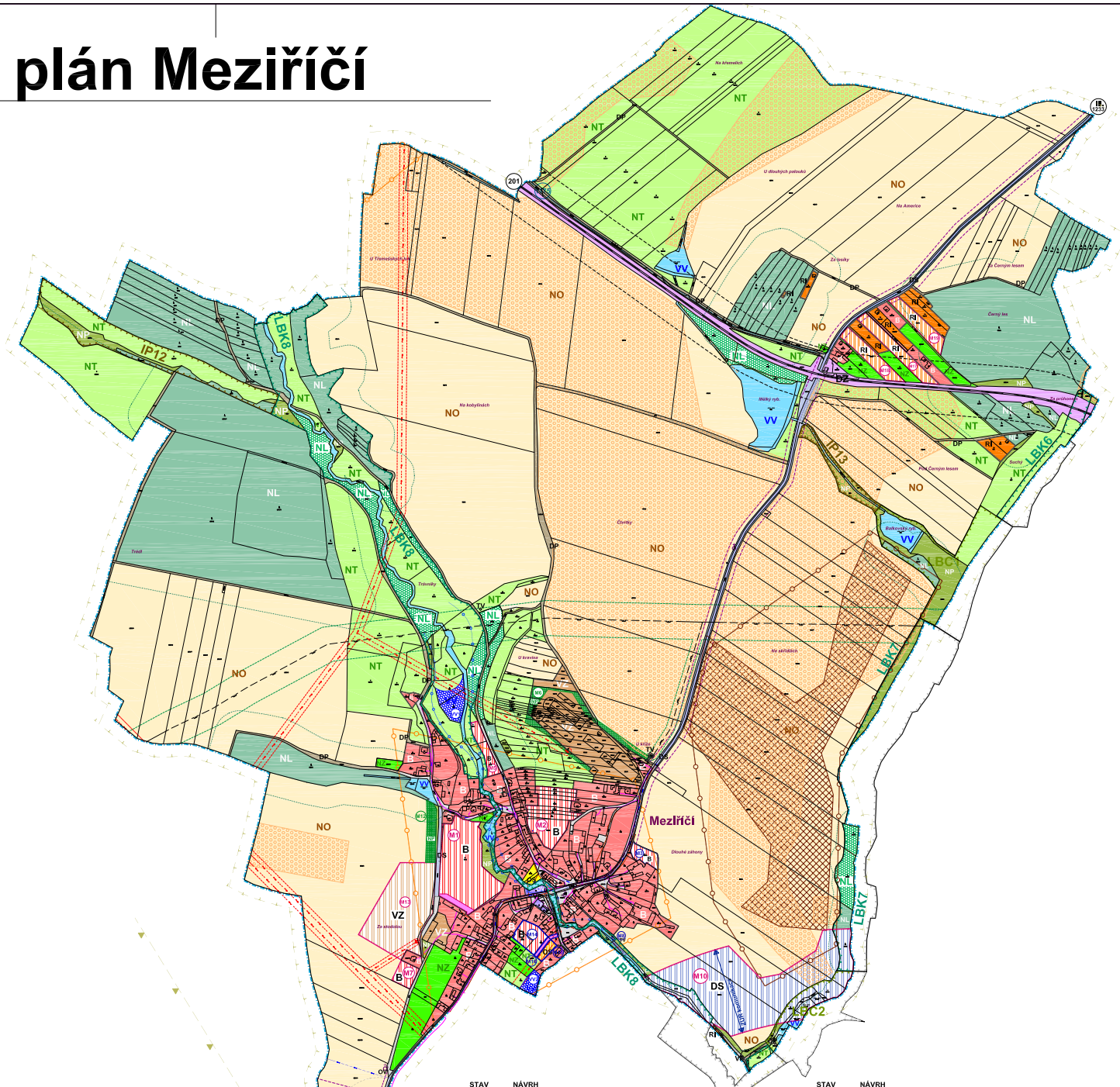
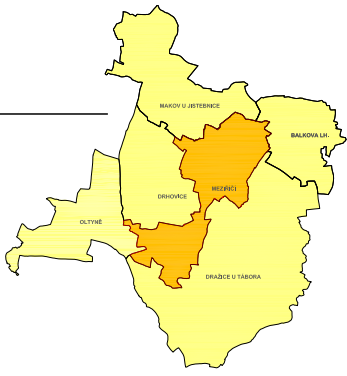


# územní plán Meziříčí



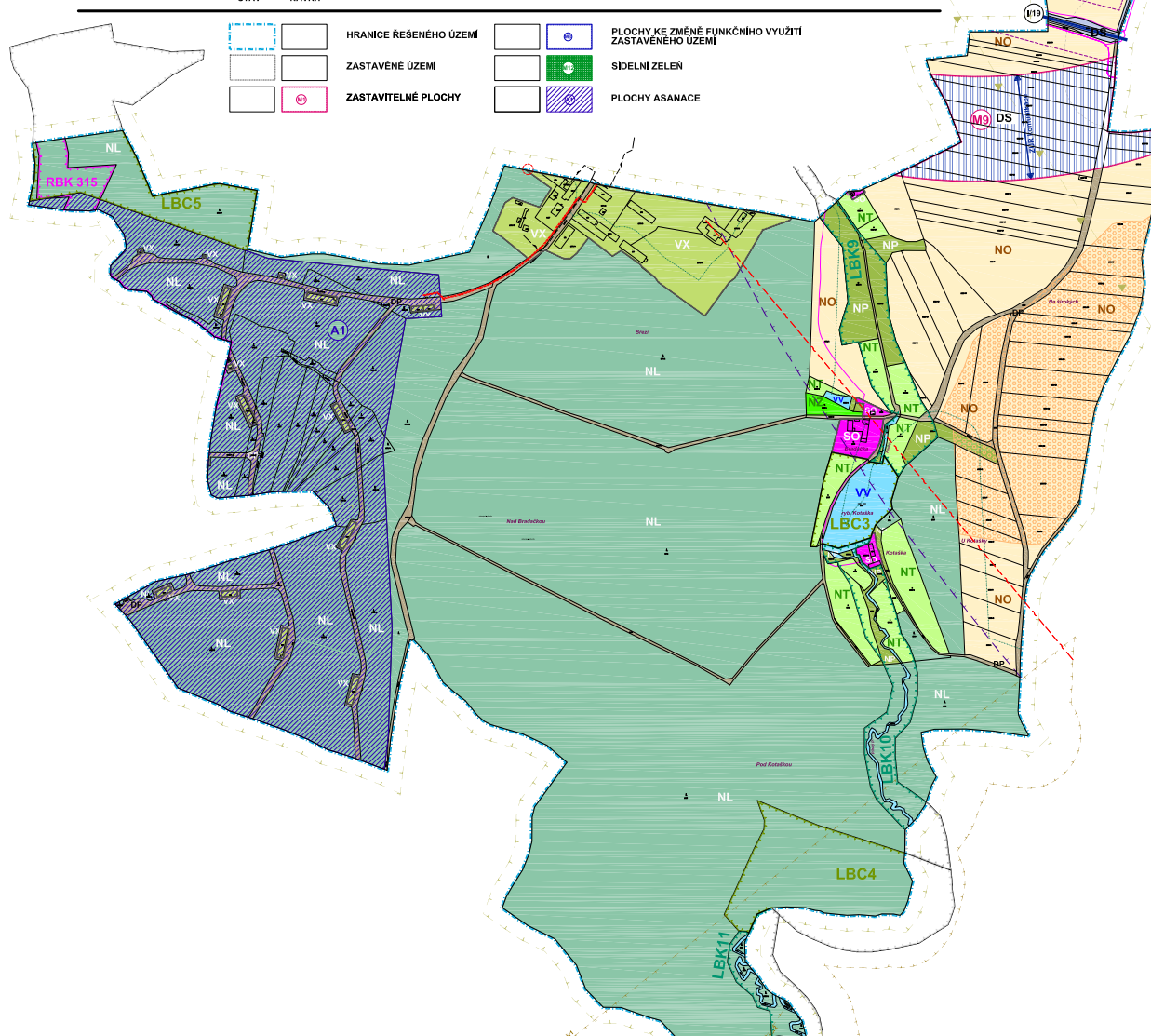
## LEGENDA

STAV NÁVRH

	HRANICE ŘEŠENÉHO ÚZEMÍ		PLOCHY KE ZMĚNĚ FUNKČNÍHO VYUŽITÍ ZÁSTAVĚNÉHO ÚZEMÍ
	ZASTAVĚNÉ ÚZEMÍ		SIDELNÍ ZELENĚ
	ZASTAVITELNÉ PLOCHY		PLOCHY ASANACE

STAV NÁVRH

PLOCHY S ROZDÍLNÝM ZPŮSOBEM VYUŽITÍ		ENERGIE	
	PLOCHY BYDLENÍ		TRAFOSTANICE
	PLOCHY REKREACE		ELEKTRICKÉ VEDENÍ 22 kV
	PLOCHY OBČANSKÉHO VYBAVENÍ - VĚŘEJNÁ VYBAVENOST		OCHRANNÉ PÁSMO VN ELEKTRO
	PLOCHY OBČANSKÉHO VYBAVENÍ - SPORTOVNÍ PLOCHY		SĚŤOVACÍ KOMUNIKAČNÍ VEDENÍ
	PLOCHY VĚŘEJNÝCH PROSTRANSTVÍ		RADIORELÉOVÝ SPOJ
	PLOCHY SMÍŠENÉ OBYTNÉ		OCHRANNÉ PÁSMO LETIŠTĚ VŠEOCHOV S VÝŠKOVÝM OMEZENÍM - CELE ÚZEMÍ
	PLOCHY DOPRAVNÍ INFRASTRUKTURY - SILNIČNÍ		OCHRANNÉ PÁSMO LETECKÉHO KORIDORU LK TRA 77 Měšovsko
	PLOCHY DOPRAVNÍ INFRASTRUKTURY - DRAŽNÍ		VTL PLYNOVOD
	PLOCHY DOPRAVNÍ INFRASTRUKTURY - SPECIFICKÉ		BEZPEČNOSTNÍ PÁSMO VTL PLYNOVODU
	PLOCHY TECHNICKÉ INFRASTRUKTURY		TECHNOLOGICKÝ OBJEKT VTL PLYNOVODU
	PLOCHY VÝROBY A SKLADOVÁNÍ - ZEMĚDĚLSKÉ		STL PLYNOVOD
	PLOCHY VÝROBY A SKLADOVÁNÍ		SILNICE I TRÍDY
	PLOCHY VODNÍ A VODOHOSPODÁŘSKÉ		SILNICE III TRÍDY
	PLOCHY ZEMĚDĚLSKÉ - ORNÁ PŮDA		OCHRANNÉ PÁSMO SILNICE
	PLOCHY ZEMĚDĚLSKÉ - TRVALÝ TRAVNÍ POROST		REGIONÁLNÍ ŽELEZNICE
	PLOCHY ZEMĚDĚLSKÉ - ZAHRADY		OCHRANNÉ PÁSMO ŽELEZNICE
	PLOCHY LESNÍ		OCHRANNÉ PÁSMO LETIŠTĚ VŠEOCHOV
	PLOCHY PŘÍRODNÍ A OCHRANNÉ ZELENĚ		CYKLOTRASY
	ZÁJMY OBRANY STÁTU		INVESTICE DO PŮDY ZA ÚČELEM ZLEPŠENÍ ÚRODNOSTI
	KULTURNÍ HODNOTY		ÚZEMÍ S RIZIKEM ZÁPLAV
	NEMOVITÁ KULTURNÍ PAMÁTKA		VODOVODNÍ SÍŤ
	OCHRANNÉ PÁSMO HŘBITOVA		KANALIZAČNÍ SÍŤ
	DROBNÉ SAKRÁLNÍ OBJEKTY		
	ÚZEMÍ S ARCHEOLOGICKÝMI NÁLEZY		
	PŘÍRODNÍ ZDROJE		
	REGIONÁLNÍ BIOKORIDOR		
	LOKÁLNÍ BIOKORIDOR		
	LOKÁLNÍ BIOCENTRUM		
	INTERAKČNÍ PRVEK		
	VZDÁLENOST 50 M OD OKRAJE LEŠA		
	CHRÁNĚNÉ LOŽISKOVÉ ÚZEMÍ		
	LOŽIŠKO NEROSTNÝCH SUROVIN		



SCHEMA ORIENTACE SÍŤELO PANE  
RAZITKO

ING. ARCH. LADISLAV KOMRŠKA ARCHITEKTONICKÝ ATELIER PRAHA 4, MLADENOVŮVA 3234  
NÁZEV ZAKÁZKY: ÚZEMNÍ PLÁN MEZIŘÍČÍ  
MĚTO ZAKÁZKY: MEZIŘÍČÍ, JIHOZÁPADNÍ VÍRAJ  
PORADOVATEL: MĚSTSKÝ ÚŘAD TABOR  
ZAK.Č.: 4152911  
STUPEŇ: ÚP s VÝŠKOVÝM OMEZENÍM  
DATUM: PROSINEC 2014  
MĚŘITVO: 1 : 5000  
NÁZEV VÝKRESU: ÚZEMNÍ PLÁN MEZIŘÍČÍ  
ČÍSLO VÝKRESU: 2 a