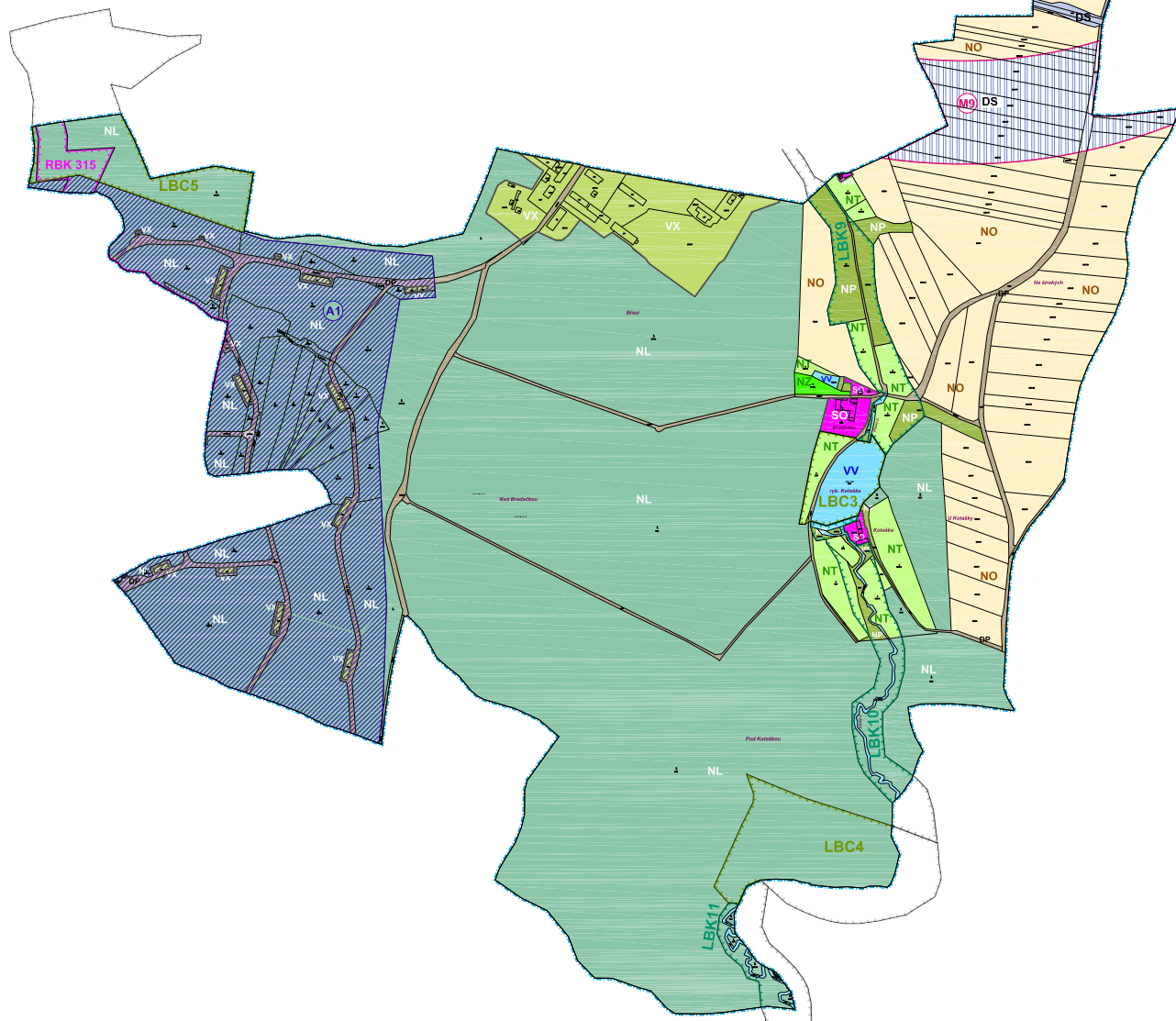
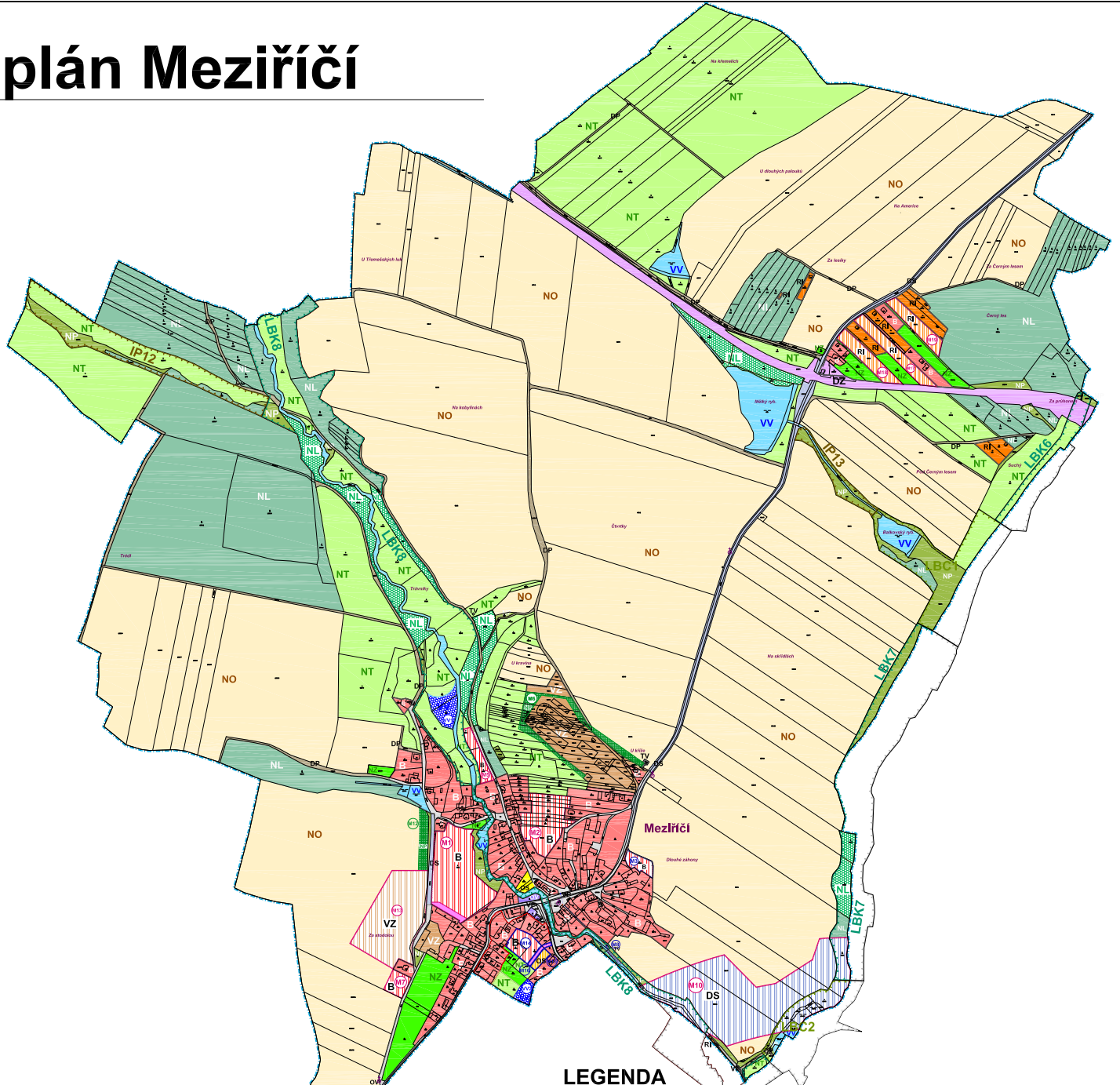
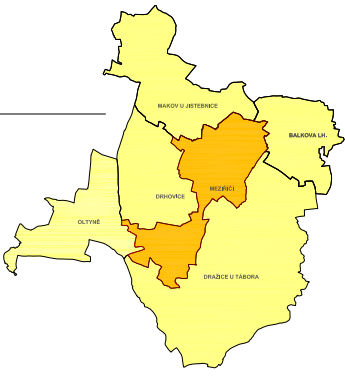


územní plán Meziříčí



LEGENDA

STAV	NÁVRH	HRANICE ŘEŠENÉHO ÚZEMÍ
		ZASTAVĚNÉ ÚZEMÍ
		ZASTAVITELNÉ PLOCHY
		PLOCHY KE ZMĚNĚ FUNKČNÍHO VYUŽITÍ ZASTAVĚNÉHO ÚZEMÍ
		SIDELNÍ ZELEN
		PLOCHY ASANACE
		DROBNÉ SAKRÁLNÍ OBJEKTY
PLOCHY S ROZDÍLNÝM ZPŮSOBEM VYUŽITÍ		
		PLOCHY BYDLĚNÍ
		PLOCHY REKREACE
		PLOCHY OBČANSKÉHO VYBAVENÍ - VEŘEJNÁ VYBAVENOST
		PLOCHY OBČANSKÉHO VYBAVENÍ - SPORTOVNÍ PLOCHY
		PLOCHY VEŘEJNÝCH PROSTRANSTVÍ
		PLOCHY SMÍŠENÉ OBYTNÉ
		PLOCHY DOPRAVNÍ INFRASTRUKTURY - SILNIČNÍ
		PLOCHY DOPRAVNÍ INFRASTRUKTURY - DRAŽNÍ
		PLOCHY DOPRAVNÍ INFRASTRUKTURY - SPECIFICKÉ
		PLOCHY TECHNICKÉ INFRASTRUKTURY
		PLOCHY VÝROBY A SKLADOVÁNÍ - ZEMĚLÉSKÉ
		PLOCHY VÝROBY A SKLADOVÁNÍ
		PLOCHY VODNÍ A VODOHOSPODÁRSKÉ
		PLOCHY ZEMĚLÉSKÉ - ORNÁ PŮDA
		PLOCHY ZEMĚLÉSKÉ - TRVALÝ TRAVNÍ POROST
		PLOCHY ZEMĚLÉSKÉ - ZAHRADY
		PLOCHY LESNÍ
		PLOCHY PŘÍRODNÍ A OCHRANNÉ ZELENÉ
ÚZEMNÍ SYSTÉM EKOLOGICKÉ STABILITY		
		REGIONÁLNÍ BOKORIDOR
		LOKÁLNÍ BOKORIDOR
		LOKÁLNÍ BIOCENTRUM
		INTERAKČNÍ PRVEK
TECHNICKÁ INFRASTRUKTURA		
		VODOVODNÍ SÍŤ
		KANALIZAČNÍ SÍŤ

SCHEMA

ORIENTACE

ČÍSLO PANE

RAZITKO

ING. ARCH. LADĚKLAV KOMRŠKA

ARCHITEKTONICKÝ ATELIER PRAHA 4, MLADENOVŮVA 3234

NÁZEV ZAKÁZKY: ÚZEMNÍ PLÁN MEZIRIČÍ
MĚSTO ZAKÁZKÝ: MEZIRIČÍ, JIHOZÁPADNÍ VÍRAJ
PORÁDZOVATEL: MĚSTSKÝ ÚŘAD TÁBOR

ZAK.Č.: 4152811
STUPEŇ: ÚP s VÝSLEDÍ
DATUM: PROSINEC 2014
MĚRITKO: 1 : 5000

NÁZEV VÝKRESU: ČÍSLO VÝKRESU: 1 b

HLAVNÍ VÝKRES